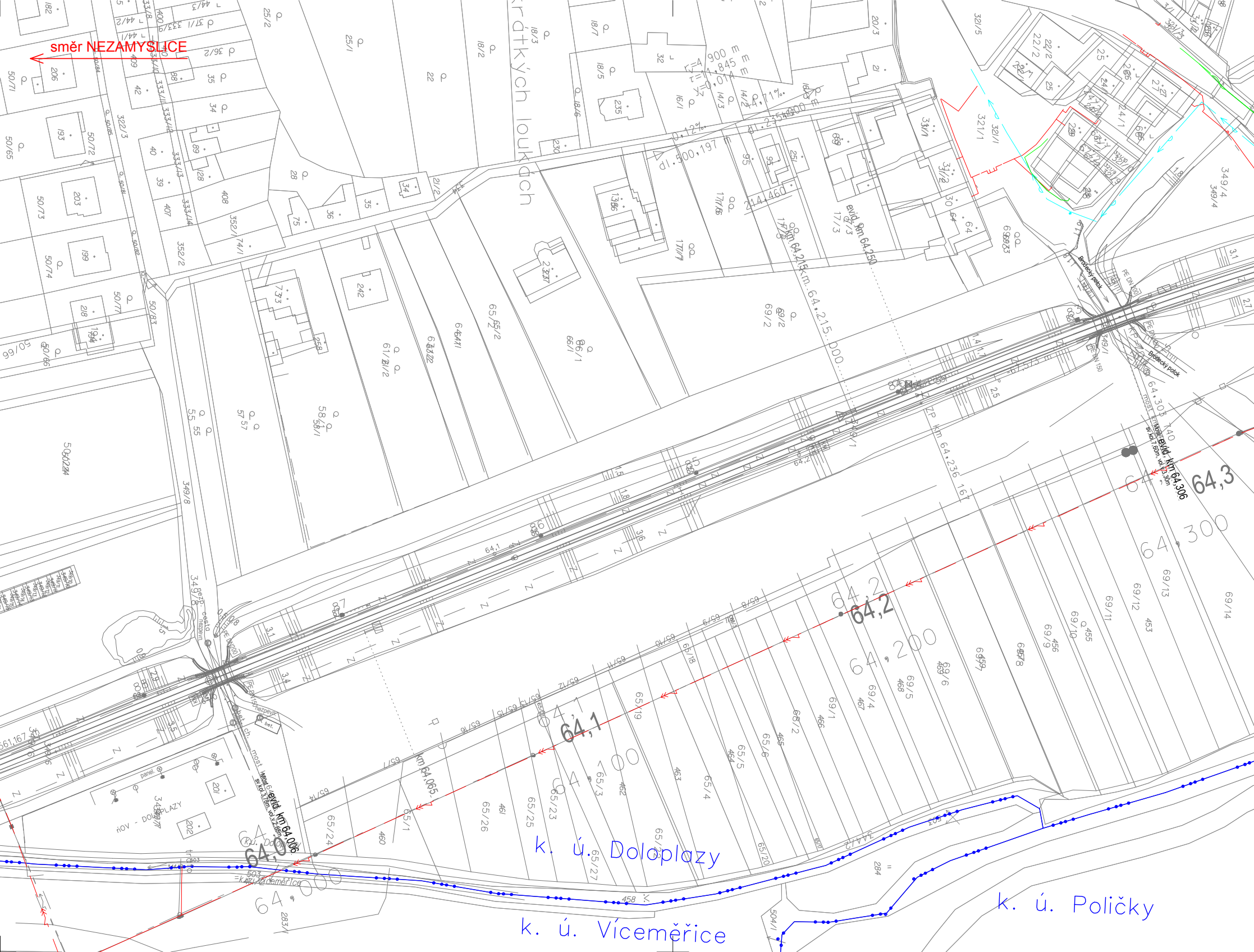
směr NEZAMYSLICE
Krátkých loukách
evid. km 64,250
km 64,215
km 64,215.000
Brodecký potok
evid. km 64,306
ZP km 64,236
km 64,065
evid. km 64,006
64,0
64,1
64,2
64,3
64,000
64,100
64,200
64,300
k. ú. Doloplazy
k. ú. Víceměřice
k. ú. Poličky

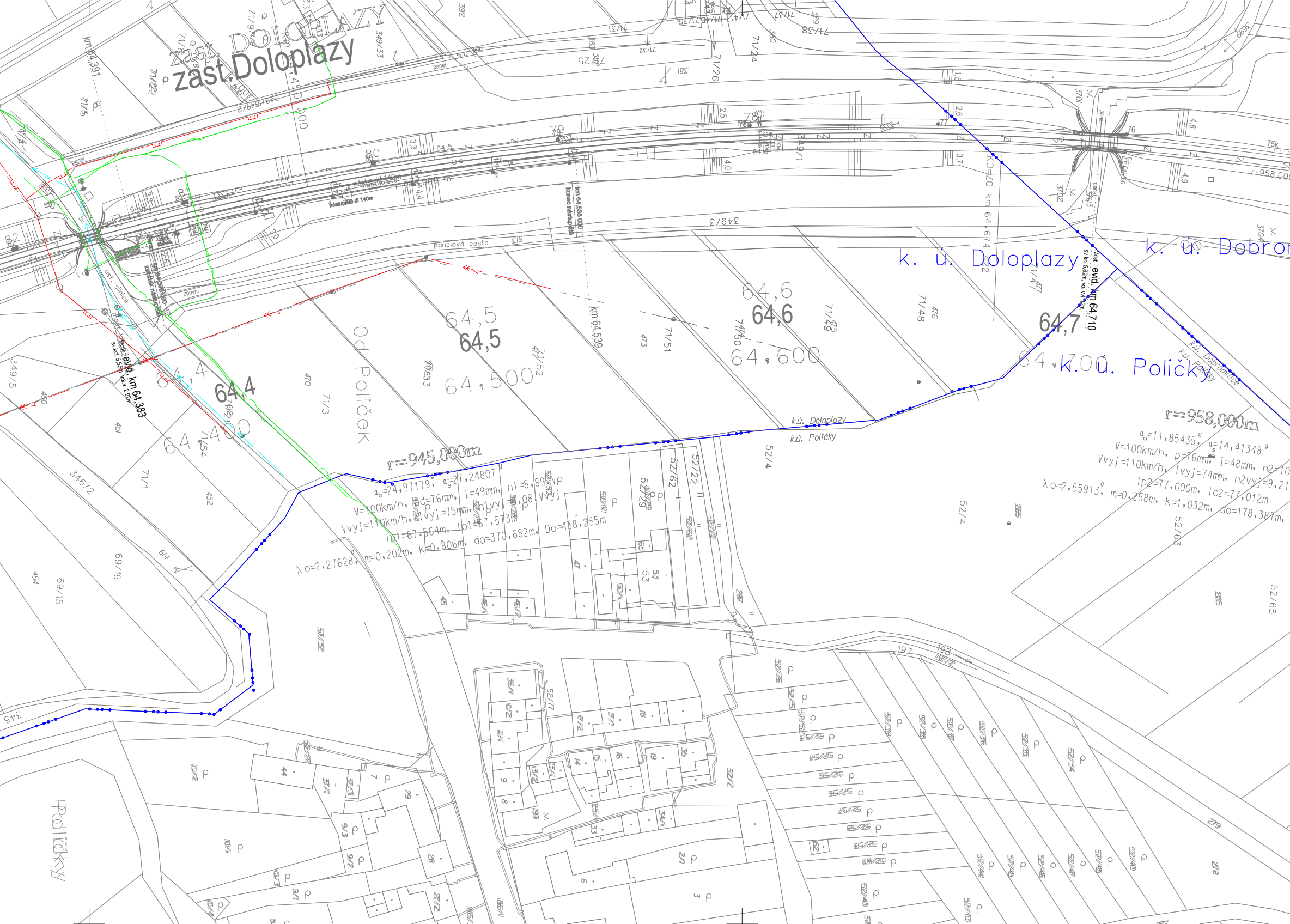
zast. Doloplazy
km 64,391
km 64,535 000 konec nástupiště
km 64,539
Nástupiště dl 140m
panelová cesta
asf. silnice
Most evid. km 64,383 sv.kol. 5,55m, vol.v. 2,90m
Most evid. km 64,710 sv.kol.5,62m, vol.v.4,12m
KO=ZO km 64,674
k. ú. Doloplazy
k. ú. Dobro
k. ú. Poličky
k.ú. Doloplazy
k.ú. Poličky
k.ú. Dobromilice
k.ú. Poličky
Od Poliček
Poličky
64,4
64,5
64,500
64,6
64,600
64,7
64,700
r=945,000m
$\alpha_o$=24,97179$^g$, $\alpha_s$=27,24807
V=100km/h, p=76mm, I=49mm, n1=8,89 Vp
Vvyj=110km/h, Ivyj=75mm, n1vyj=8,08 Vvyj
lp1=67,564m, lo1=67,573m
λ o=2,27628$^g$, m=0,202m, k=0,806m, do=370,682m, Do=438,255m
r=958,000m
$\alpha_o$=11,85435$^g$, $\alpha_s$=14,41348$^g$
V=100km/h, p=76mm, I=48mm, n2=10
Vvyj=110km/h, Ivyj=74mm, n2vyj=9,21
lp2=77,000m, lo2=77,012m
λ o=2,55913$^g$, m=0,258m, k=1,032m, do=178,387m,
349/3
349/5
346/2
71/1
71/3
71/48
71/49
71/50
71/51
71/52
71/53
71/54
52/4
52/22
52/62
52/63
52/65
52/29
52/77
52/2
69/15
69/16
450
451
452
454
470
473
476

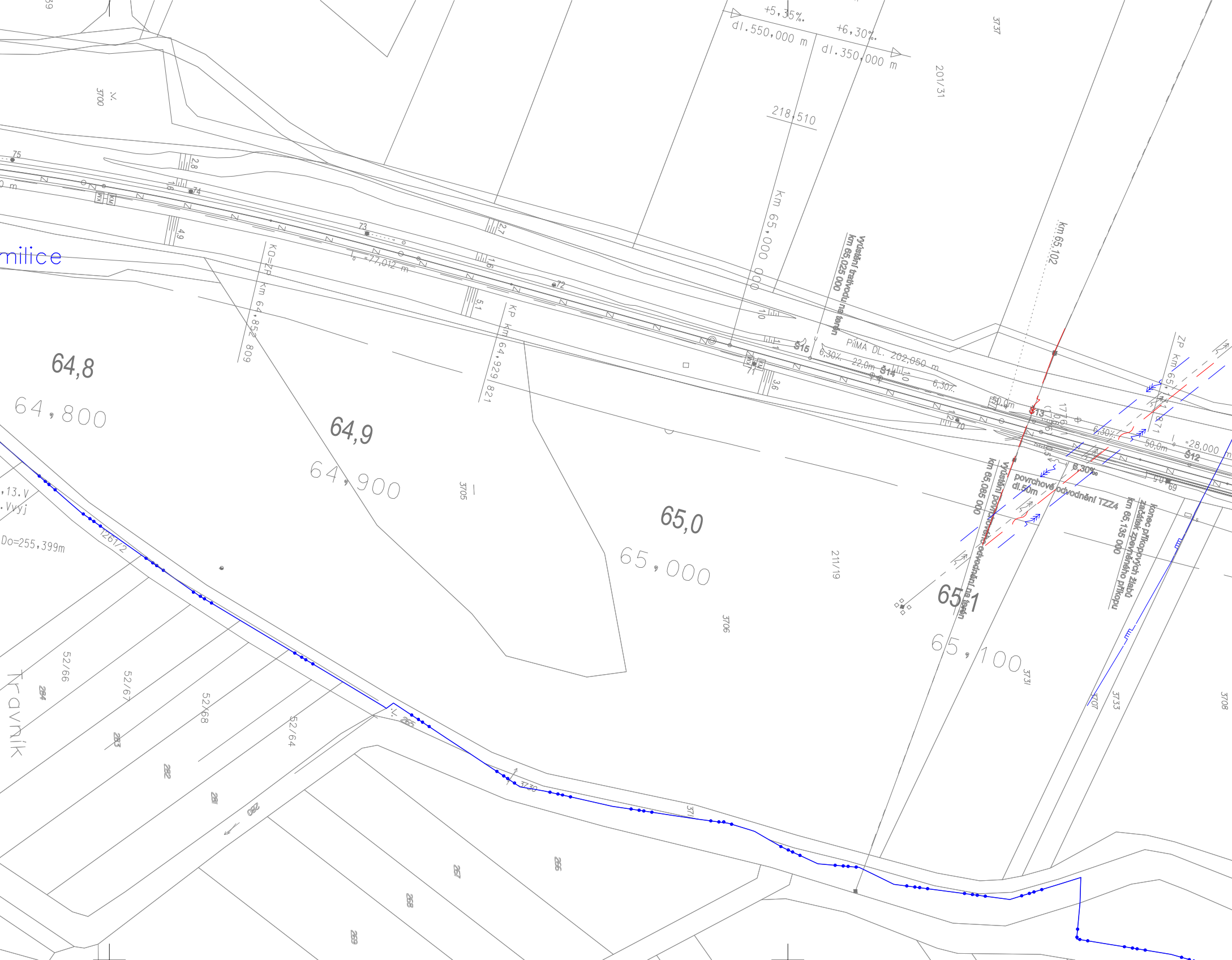

+5,35‰
dl.550,000 m
+6,30‰
dl.350,000 m
218,510
3737
201/31
3700
km 65,000 000
vyústění trativodu na terén km 65,025 000
km 65,102
PÍMA DL. 202,050 m
Š15
Š14
Š13
Š12
6,30‰
22,0m
50,0m
I0 =28,000 m
ZP km 65,171 871
vyústění povrchového odvodnění na terén km 65,085 000
povrchové odvodnění TZZ4 dl.50m
konec příkopových žlabů začátek zpevněného příkopu km 65,135 000
KO=ZP km 64,852 809
KP km 64,929 821
I0 =77,012 m
milice
64,8
64,800
64,9
64,900
65,0
65,000
65,1
65,100
3705
3706
211/19
3731
3733
3707
3708
3730
1261/2
Do=255,399m
52/66
52/67
52/68
52/64
Trávník
284
283
282
281
280
265
266
267
268
269
75
74
73
72
70
69

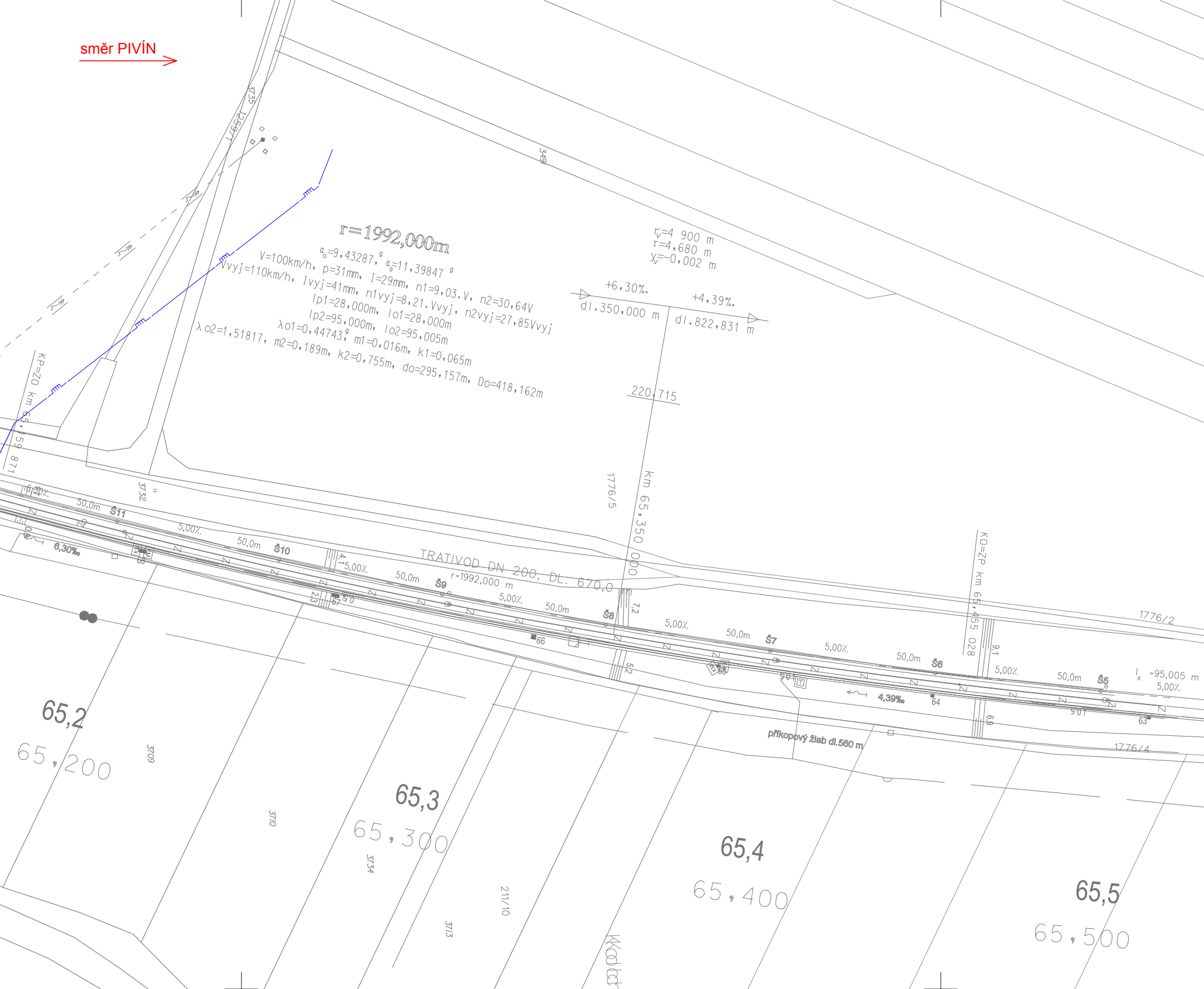
směr PIVÍN
r=1992,000m
$a_o$=9,43287 g, $a_s$=11,39847 g
V=100km/h, p=31mm, I=29mm, n1=9,03.V, n2=30,64V
Vvyj=110km/h, Ivyj=41mm, n1vyj=8,21.Vvyj, n2vyj=27,85Vvyj
lp1=28,000m, lo1=28,000m
lp2=95,000m, lo2=95,005m
λo1=0,44743 g, m1=0,016m, k1=0,065m
λo2=1,51817, m2=0,189m, k2=0,755m, do=295,157m, Do=418,162m
$r_v$=4 900 m
τ=4,680 m
$y_v$=-0,002 m
+6,30‰
dl.350,000 m
+4,39‰
dl.822,831 m
220,715
349
3735
1259/1
KP=ZO km 65,159 871
3732
1776/5
km 65,350 000
KO=ZP km 65,455 028
TRATIVOD DN 200, DL. 670,0 m
r=1992,000 m
5,00‰
50,0m
Š11
Š10
Š9
Š8
Š7
Š6
Š5
6,30‰
4,39‰
$l_o$ =95,005 m
68
67
66
65
64
63
23
7,2
52
9,1
6,9
1776/2
1776/4
příkopový žlab dl.560 m
65,2
65,200
65,3
65,300
65,4
65,400
65,5
65,500
3709
3710
3734
3713
211/10

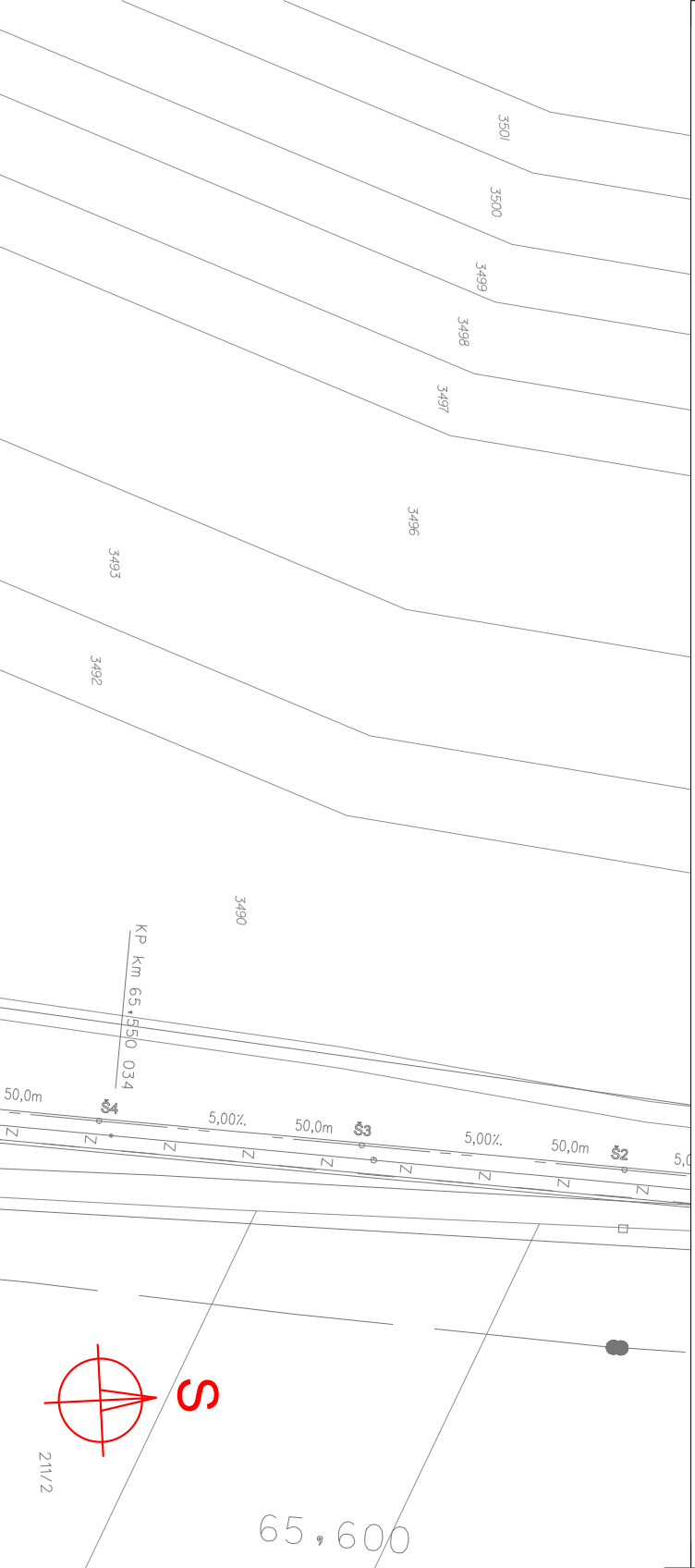
3501
3500
3499
3498
3497
3496
3493
3492
3490
KP km 65,550 034
50,0m
Š4
5,00‰
50,0m
Š3
5,00‰
50,0m
Š2
5,0
S
211/2
65,600

## LEGENDA STÁVAJÍCÍCH INŽENÝRSKÝCH SÍTÍ

VAK VYŠKOV, ČD, SŽ, VHP IVANOVICE - VODOVOD
M. VODÁRENSKÁ, MOL CZ, NEZAMYSLICE - VODOVOD
VAK VYŠKOV, ČD, SŽ, VHP IVANOVICE - KANALIZACE JEDNOTNÁ
M. VODÁRENSKÁ, MOL CZ, DŘEVNOVICE - KANALIZACE JEDNOTNÁ
VÍCEMĚŘICE, ČD, SŽ , ŘSD, VYŠKOV - KANALIZACE DEŠŤOVÁ
VÍCEMĚŘICE, ČD, SŽ - KANALIZACE SPLAŠKOVÁ
SPÚ HLAVNÍ ODVODŇOVACÍ ZAŘÍZENÍ
EG.D NN KABELY
EG.D NN NADZEMNÍ VEDENÍ
EG.D VN KABELY
EG.D VN NADZEMNÍ VEDENÍ
EG.D VVN NADZEMNÍ VEDENÍ
GASNET, CETIN, VAK VYŠKOV, IVANOVICE N. H., NEZAMYSLICE - NN KABELY
KŘIŽANOVICE, M. VODÁRENSKÁ, VODAFONE, VYŠKOV, VYTEZA - NN KABELY
KŘIŽANOVICE NN NADZEMNÍ VEDENÍ
EG.D, AC VYŠKOV, INFOS LEAS, ITSELF, OPTILINE, ČRA - SDĚLOVACÍ KABELY
NEJ.CZ, SITEL, T-MOBILE, TELIA CARRIER, VODAFONE - SDĚLOVACÍ KABELY
EG.D SDĚLOVACÍ NADZEMNÍ VEDENÍ
VODAFONE RADIOVÉ SÍTĚ
GASNET NTL PLYNOVOD
GASNET, QUANTUM - STL PLYNOVOD
GASNET VTL PLYNOVOD
CETIN SDĚLOVACÍ KABELY
CETIN SDĚLOVACÍ NADZEMNÍ VEDENÍ
CETIN RADIOVÉ SÍTĚ
SŽ, ČD TELEMATIKA - SDĚLOVACÍ KABELY
SŽ, ČD - NN KABELY
SŽ ZABEZPEČOVACÍ KABELY
ČD RSM NTL PLYNOVOD

Ministerstvo dopravy
Státní fond dopravní infrastruktury

Jiná ověření:

Paré:

Orientační schéma:

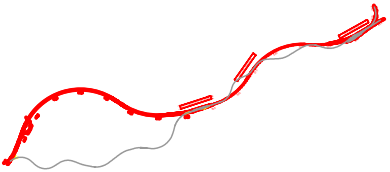

Razítko oprávněné osoby:

Podpis: Datum:

| Revize: | Datum: | Popis: | Kontroloval: |
|---|---|---|---|
| 000 | 30.6.2022 | Definitivní odevzdání dokumentace | Ing. Hana Hanáková |
|  |  |  |  |
|  |  |  |  |
|  |  |  |  |

| | |
|---|---|
| Stavebník/Investor: | **Správa železnic, státní organizace** |
| Adresa: | Dlážděná 1003/7, 110 00 Praha 1 |
| Zástupce investora: | Stavební správa východ |
| Adresa: | Nerudova 773/1, 779 00 Olomouc |

SPRÁVA ŽELEZNIC

| | |
|---|---|
| Zhotovitel díla: | **Společnost SUBO-AFRY pro aktualizaci DÚR Brno-Přerov, 3.stavba** |
| Adresa: | Kounicova 688/26, 611 36 Brno |
| Kontakt: | T: +420 972 6258 04<br>E: sudop@sudop-brno.cz |
| Zhotovitel objektu: | **SUDOP BRNO, spol. s r.o.** |
| Adresa: | Kounicova 26, 611 36 Brno |
| Kontakt: | T: +420 972 625 804<br>E: sudop@sudop-brno.cz |

SUDOP BRNO

SUDOP BRNO

Hlavní projektant (HIP): Ing. Radomír Hanák — Specialista: Ing. Radomír Hanák

| | | | |
|---|---|---|---|
| Název stavby/akce: | **Modernizace trati Brno - Přerov, 3. stavba Vyškov - Nezamyslice** | Označení investora:<br>S621500588<br>Označení zhotovitele:<br>21061-01-0822 | |
| Název části: | Situace stávajících inženýrských sítí | Označení části:<br>C.4.1 | |
| Název objektu/dílčí části: | - | Označení objektu/komplexu: | |
| Název přílohy:<br>Název dílčí části přílohy: | Situace<br>výběh na Prostějov část č. 2 | Číslo přílohy:<br>**14** | |
| Odpovědný projektant:<br>Ing. Radomír Hanák | Zpracovatel přílohy:<br>Milan Bříza | Měřítko: 1:1000<br>Formáty: 10 x A4 | Stupeň dokumentace:<br>**DÚR** |
| Kraj:<br>Olomoucký | Katastrální území:<br>Doloplazy, Víceměřice<br>Poličky | TUDU: | **Smluvní datum zpracování:**<br>**30.8.2022** |

| Označení investora:: | Stupeň dokumentace: | Část: | Objekt: | Podobjekt: | Příloha: | Revize: |
|---|---|---|---|---|---|---|
| S 6 2 1 5 0 0 5 8 8 | _ D Ú R X | _ C 4 1 X X | _ X X X X X X X X | _ **X X** | _ 14 _ **0 0 0** | _ 0 0 0 |